

# ÚZEMNÍ PLÁN OBCE SEMANÍN

## ZMĚNA Č. 4

Správní orgán, který územní plán vydal

Zastupitelstvo obce Semanín

Číslo usnesení:

30/2022 ze dne 13.06.2022

Datum nabytí účinnosti:

26.07.2022

Pořizovatel:

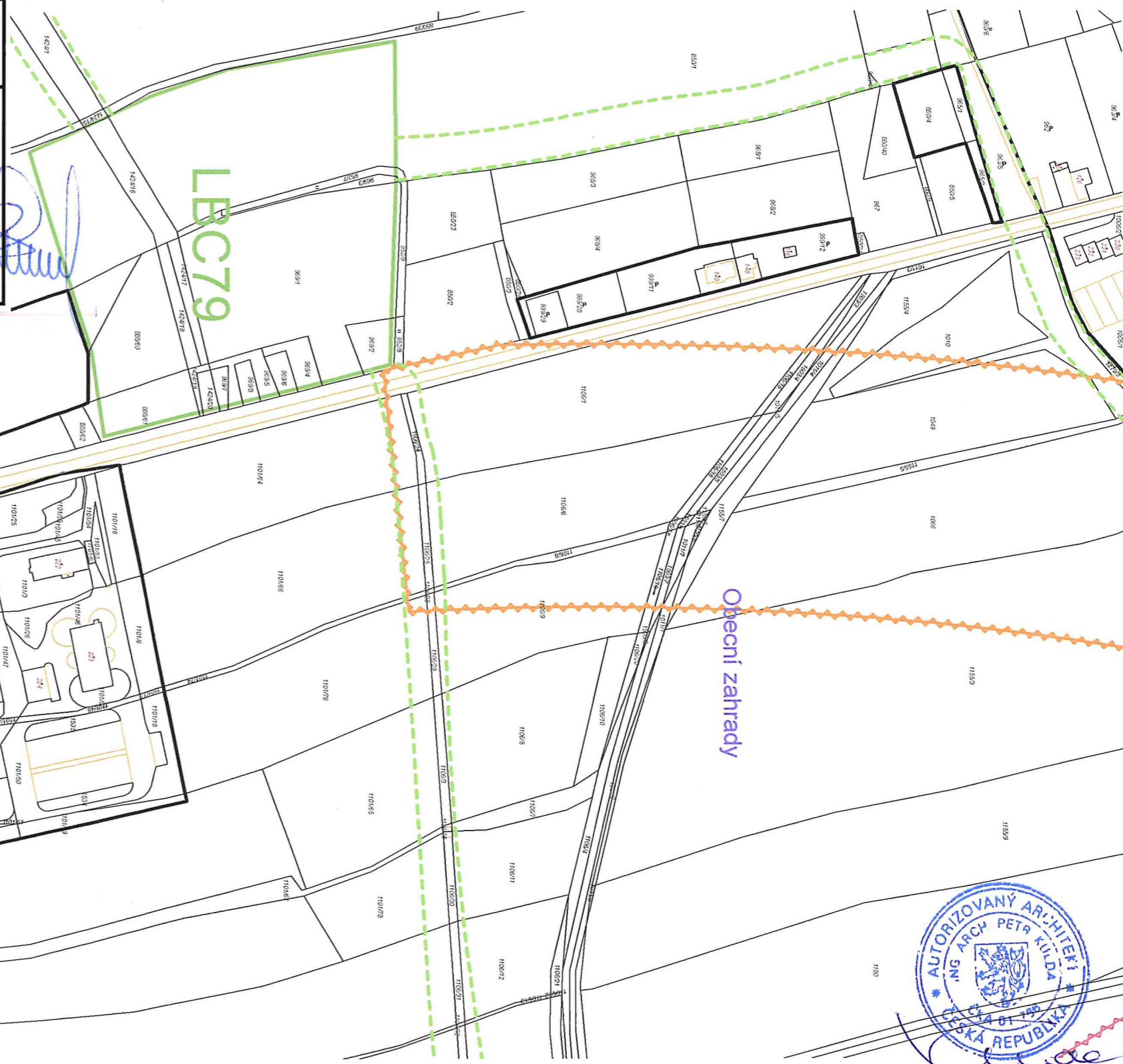
Městský úřad Česká Třebová

Oprávněná úřední osoba:

Ing. Karel Švercl

Funkce:

vedoucí odboru rozvoje města a investic



### LEGENDA

#### ČLENĚNÍ ÚZEMÍ

— správní hranice obce

— hranice současně zastavěného území obce k 31.12.2019

- - - hranice zastavitelného území obce

#### PLOCHY ZMĚN

— výroba, sklady, podnikání a služby

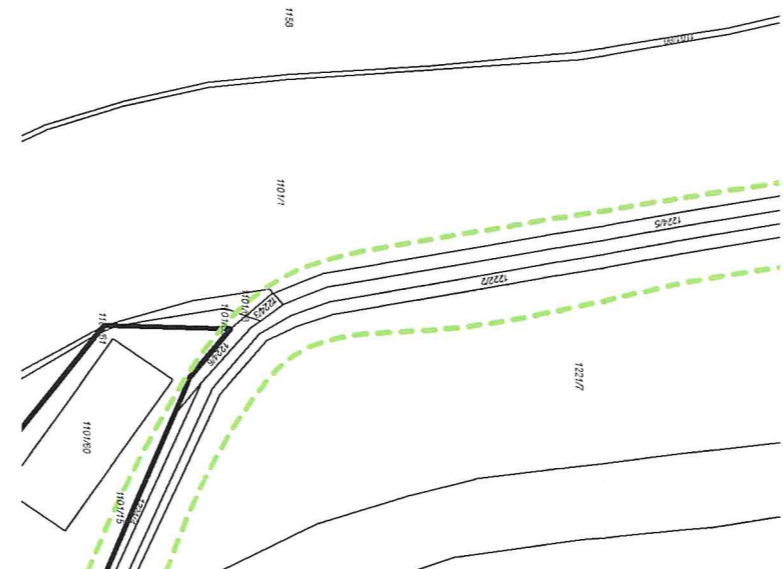
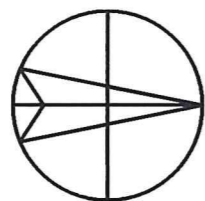
— LBK ( lokální biokoridor)

— LBC ( lokální biocentrum)

— LBK ( lokální biokoridor) - navrhované

— LBK ( lokální biocentrum) - zrušené

— koridor přeložky silnice III/35847



Dokumentace je chráněna autorským zákonem. Kopírování a veřejné šíření je možné jen se souhlasem autora.

<p>projektová kancelář Husova 888 562 01 Ústí nad Orlicí tel./fax 465 523 086 tiposuo@seznam.cz</p>	<p>zpracováno na softwaru ArchiCAD 16</p>	<p>Autorizovaný projektant: <b>Ing. arch. Petr Kulda</b></p>		<p>Kreslil: <b>Tomáš Žďárský</b></p>	<p>Datum <b>únor 2022</b></p>
		<p>Objednatel: <b>Obec Semanín</b></p>		<p>Měřítko <b>1:2880</b></p>	<p>Číslo paré</p>
<p>Projekt - název - místo: <b>ZMĚNA č.4 ÚPO SEMANÍN</b></p>				<p>Stupeň</p>	<p>Číslo výkr. <b>A</b></p>
<p>Název výkresu: <b>Hlavní výkres</b></p>					