

# ÚZEMNÍ PLÁN OBCE SEMANÍN ZMĚNA Č. 4

Správní orgán, který  
územní plán vydal

Zastupitelstvo obce Semanín

Číslo usnesení:

30/2022 ze dne 13.06.2022

Datum nabytí účinnosti:

26.07.2022

Pořizovatel:

Městský úřad Česká Třebová

Oprávněná úřední osoba:

Ing. Karel Švercl

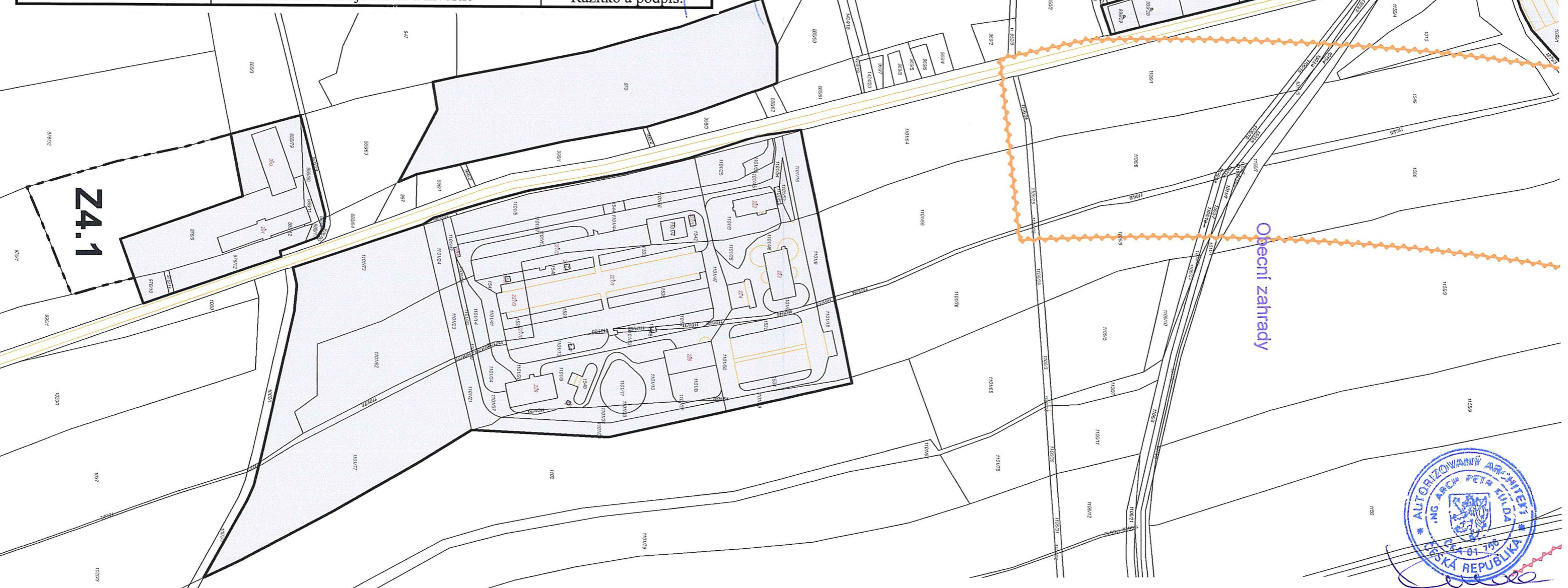
Funkce:

vedoucí odboru rozvoje města a investic



Razítko a podpis:

*[Handwritten signature]*



24.1

Obecní zahrady



Dokumentace je chráněna autorským zákonem. Kopírování a veřejné šíření je možné jen se souhlasem autora.

## LEGENDA

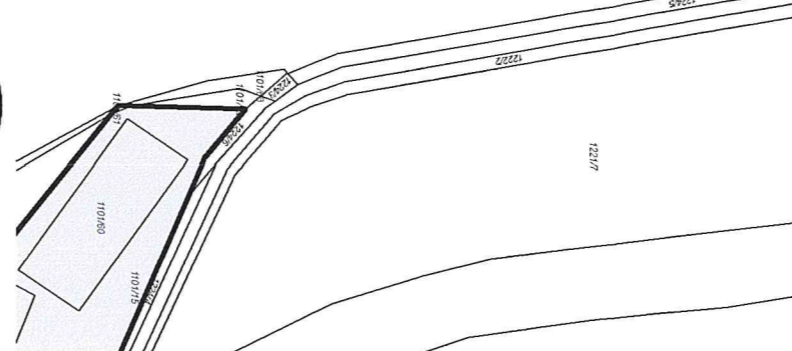
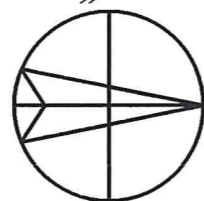
### ČLENĚNÍ ÚZEMÍ

— správní hranice obce

— hranice současně zastavěného území obce k 31.12.2019

- - - hranice zastavitelného území obce

— koridor přeložky silnice III/35847



 projektová kancelář Husova 888 562 01 Ústí nad Orlicí tel./fax 465 523 086 tiposuo@seznam.cz		 ComputeR tel. 602 438 183 zdarsky.tomas@razdva.cz		zpracováno na softwaru ArchCAD 16	
Autorizovaný projektant: Ing. arch. Petr Kulda		Kreslil: Tomáš Žďárský		Datum červen 2022	
Objednatel: Obec Semanín		Projekt - název - místo: <b>ZMĚNA Č.4 ÚPO SEMANÍN</b>		Měřítko 1:2880	
Název výkresu: Výkres základního členění území		Stupeň <b>I.a</b>		Číslo paré 	